

Oberreichenbach

Alte Schlösser und Burgen im Umkreis von 10 km*)

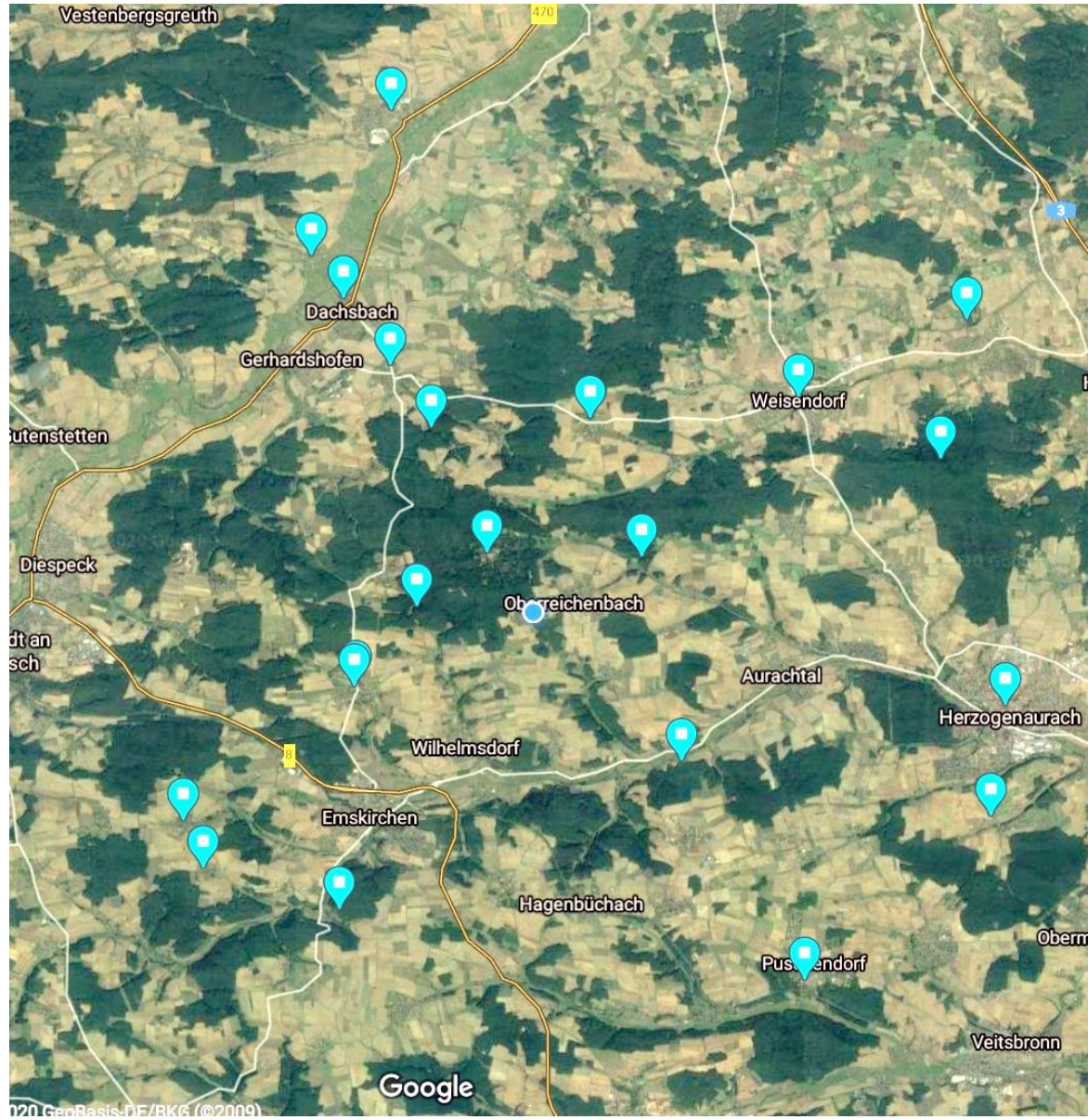
von

Roman Gibtner

Die nachfolgende Aufstellung soll einen Überblick darüber verschaffen, welche Schlösser und Burgen in unmittelbarer Nähe zu unserem Heimatort stehen bzw. standen. Sie erhebt nicht den Anspruch auf Vollständigkeit.

Aus Gründen der Übersichtlichkeit wurde auf eine ausführliche Beschreibung der jeweiligen Geschichte der Bauwerke verzichtet. Vielmehr soll die Aufstellung unseren geschichtsinteressierten Bürgern eine Anregung geben, nach vorheriger eigener Recherche (z. B. www.alleburgen.de, Wikipedia, Internetauftritt der Gemeinden) einzelne Objekte selbst zu erkunden bzw. auch zu besichtigen.

Anzumerken ist, dass alleine in unserem Bereich entlang der 2 alten Hochstraßen in einem Abschnitt von nur 10 km 3 Schlösser (Schloss Tanzenhaid, Schloss Hoholz, Schloss Rezelsdorf) und 2 Burgen (Alte Bürg, Burg bei Weisendorf-Reuth) standen. Sie übernahmen den „Geleitschutz“ für den auf den Hochstraßen fließenden Warenverkehr, eventuell dienten sie auch zur Erhebung eines Wegezolls. Es ist nicht unwahrscheinlich, dass sich im Laufe der Zeit manch einer der Adelssitze zum Raubritternest entwickelte.



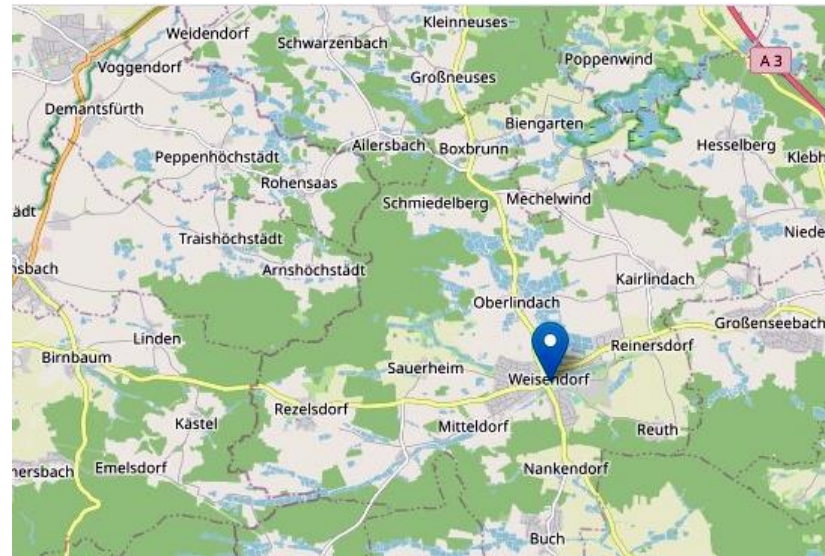
Ort	Beschreibung Koordinaten	Lage auf der Karte	Erhaltung
Aurachtal- Unterreichenbach	<p><u>Alte Bürg</u></p> <p>Abgegangene mittelalterliche Spornburg</p> <p>49.59471°, 10.78506°</p>		<p>Reste von Wohnturm- und Palas-Grundmauern noch zu erkennen.</p> <p>Auf kleiner Erhebung in 335 m Höhe, planiertes Burgareal mit geringen Steinresten</p>

Weisendorf

Schloss

Quadratische vierflügelige Anlage um einen quadratischen Innenhof, an den Ecken fünfseitige eckige Mauertürme mit Zwiebelhauben

49.622656°,
10.826951°



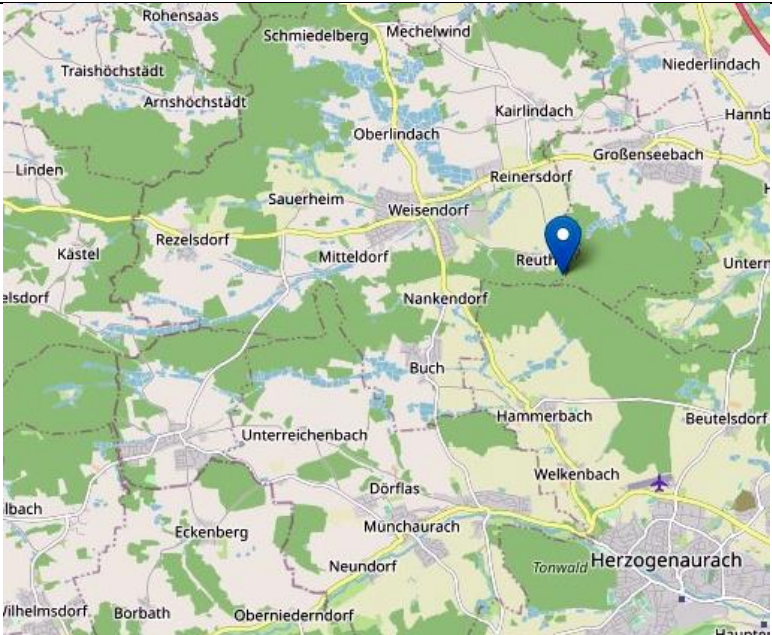
Erhalten

Heute Sitz des Instituts "Notre-Dame de Vie" (Unsere Frau vom Leben)

Weisendorf-Reuth

Wallburg

49.61331°,
10.85768°



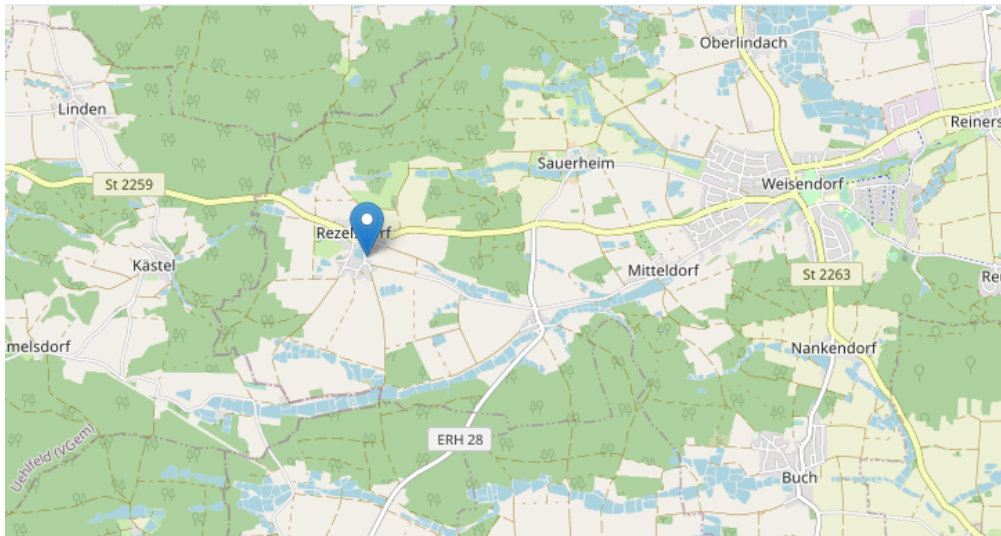
Wall- und
Grabenreste

Waldabteilung
„Reuther Wald“ sw
Weisendorf

Weisendorf-
Rezelsdorf

Schloss
Abgegangen

49° 37' 8" ,
10° 46' 21"



Nichts erhalten

Weisendorf-Neuenbürg

Wasserschloss

Mittelalterliches Weiherhaus, heute Vierflügelanlage um einen kleinen Innenhof mit Wassergraben

49.635908°,
10.871663°



Erhalten

Emskirchen-Brunn



Neues Schloss

Sechssachsiger, zweigeschossiger Einflügelbau mit Mansarddach, dreigeschossiger Eckrisalit mit genuteten Pilastern

49.573504°
10.709028°



Teilw. erhalten

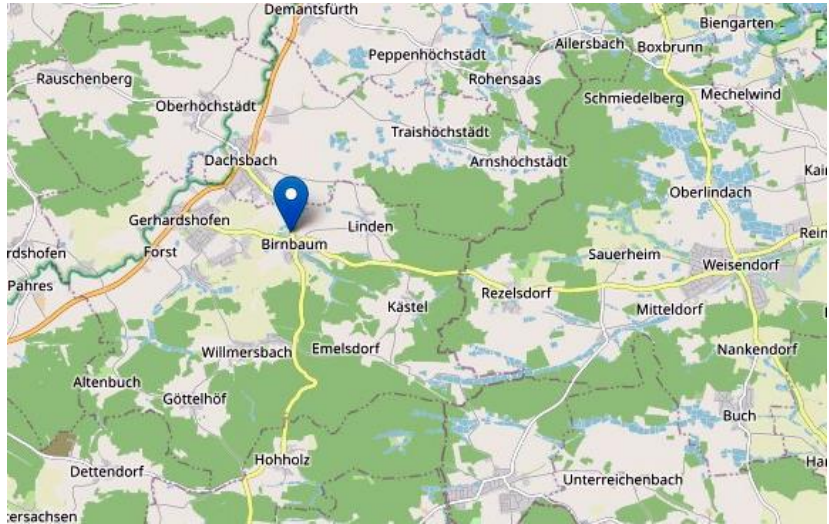
<p>Emskirchen-Brunn (Bösenbrunn)</p>	<p><u>Altes Schloss</u> Zweigeschossiger Satteldachbau mit Rundturm an der NW-Ecke</p> <p>49.573151° 10.708438°</p>		<p>Erhalten Ortsmitte</p>
<p>Emskirchen-Rennhofen</p>	<p><u>Schloss</u> Abgegangen</p> <p>49.54975° 10.66184°</p>		<p>Nichts erhalten</p>

Gerhardshofen-
Birnbaum

Schloss

Zweigeschossige
Dreiflügelanlage
mit oktagonalem
Eckturm,
Obergeschosse
teilweise in
Fachwerk

49.627983°
10.718279°

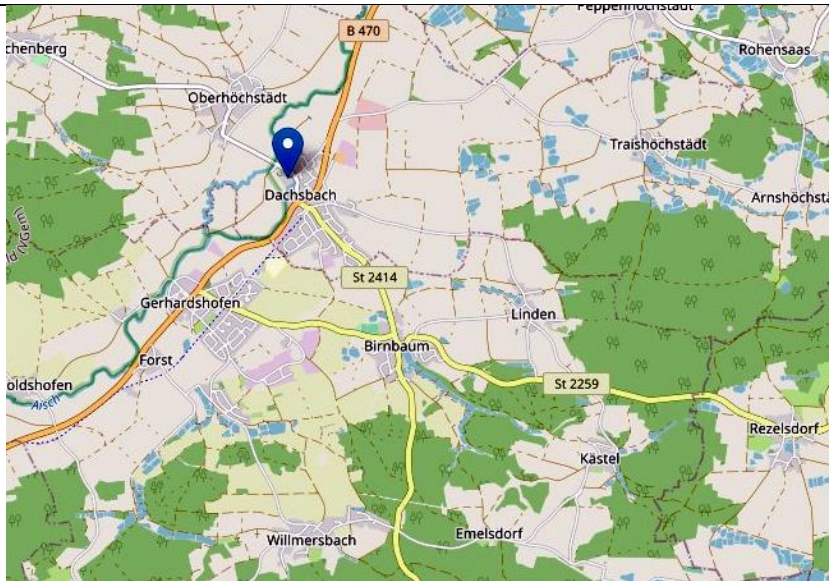


Erhalten

Dachsbach

Wasserschloss

„Hohes Haus“
Viergeschossiger,
quadratischer,
mittelalterlicher
Wohnturm aus
unregelmäßig
geschichteten
Buckelquadern,
Giebel aus Ziegeln,
zwei Eingänge im
SO, Amtshaus und
Rondell in der
ehemaligen
Vorbürg, äußere
Burgmauer mit
Rundturm



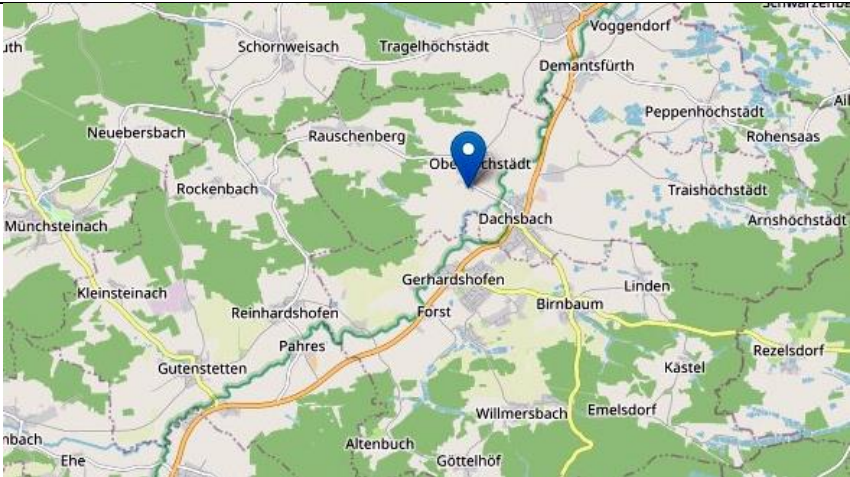
Mauer und
Turmreste erhalten

am Ortsrand von
Dachsbach

Dachsbach-
Oberhöchstädt

Burg
Abgegangen

49.64411°
10.69499°

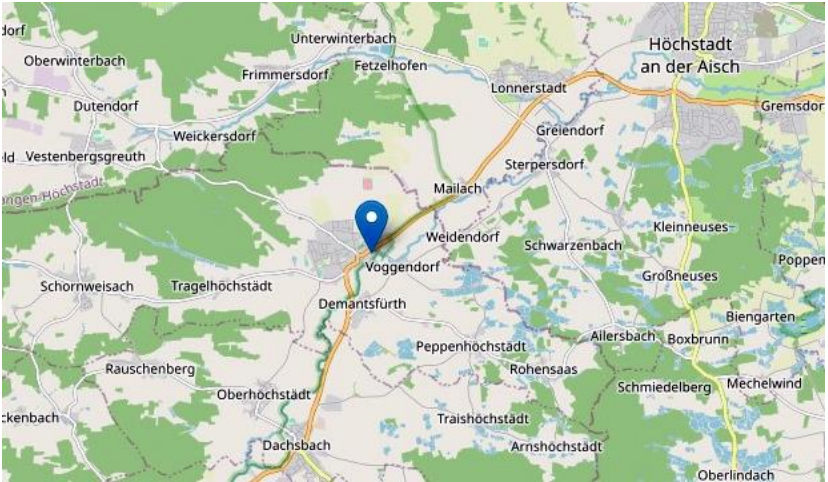


Erdwälle

Uehlfeld

Burg
Eingeschossiges
Wohnstallhaus mit
Rundturm an der
NO-Ecke, an der
Südseite
rundbogige
Toreinfahrt

49.67131°
10.725419°



Rundturm
Mauerreste

Herzogenaurach

Bamberger
Amtsschloss

Ursprünglich
quadratische
Wehranlage mit
Mauer und Graben,
barocke
dreigeschossige
Zweiflügelanlage
über
Hakengrundriss

49.569477°
10.882001°



Heutiges Rathaus

Herzogenaurach-
Burgstall

Burg

49.548159°
10.880972°



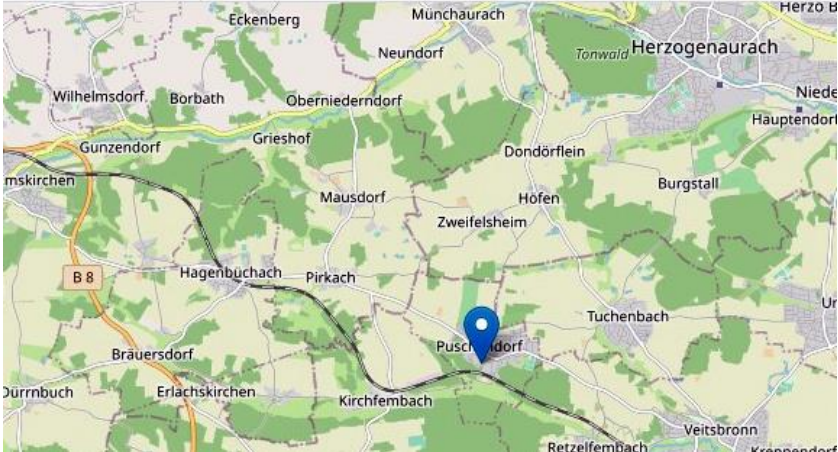
Abgegangene
mittelalterliche
Niederungsburg

Puschendorf

Burg

Ehemalige mittelalterliche Höhenburg

49.522061°
10.828361°



Burggraben, Futtermauern

An der Stelle steht heute die Pfarrkirche St. Wolfgang

Emskirchen-
Altschauerberg

Burg

„Epeleinsruine“

Ehemalige markgräfliche Amtsburg

49.534995°
10.703912°

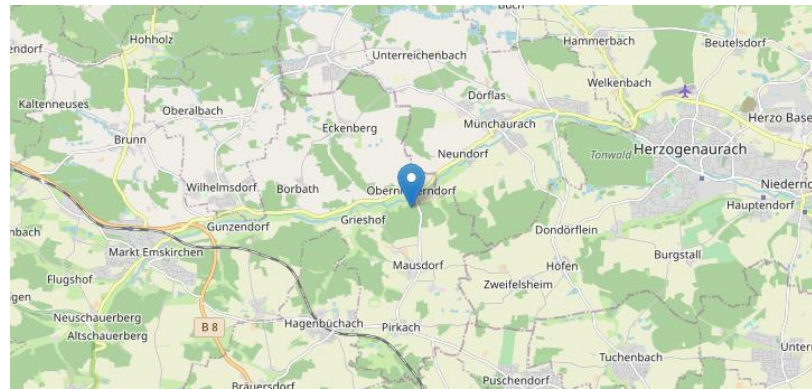


Von der Ruine sind noch der innere und äußere Graben sowie ein Mauerrest der Hauptburg erhalten

Emskirchen-
Mausdorf

Wasserschloss
am Eichwald

Nähe
49° 33' 46"
10° 47' 42"

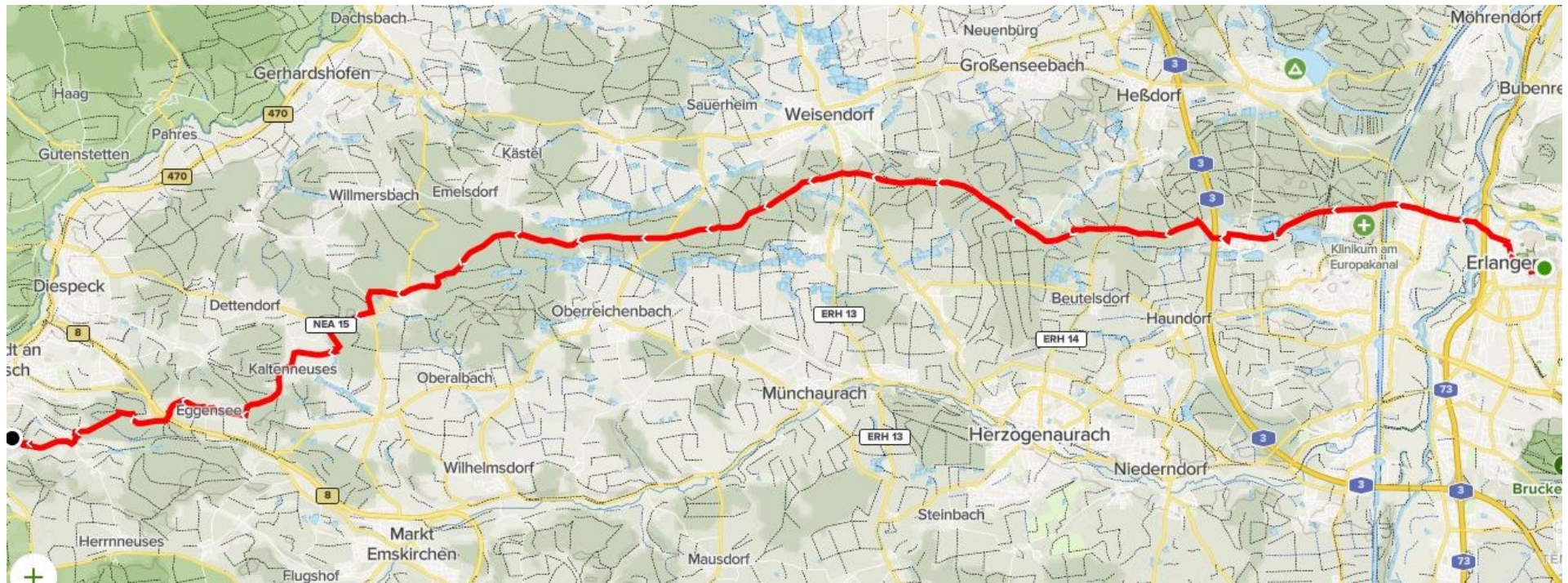


Abgegangen

An der Straße von
Mausdorf nach
Oberniederndorf

Quellen: www.alleburgen.de, Wikipedia, Kartenausschnitte: Google.Maps

Anhang 1: Verlauf der älteren Hochstraße (=„Hohe Straße“) von Neustadt/Aisch bis Erlangen



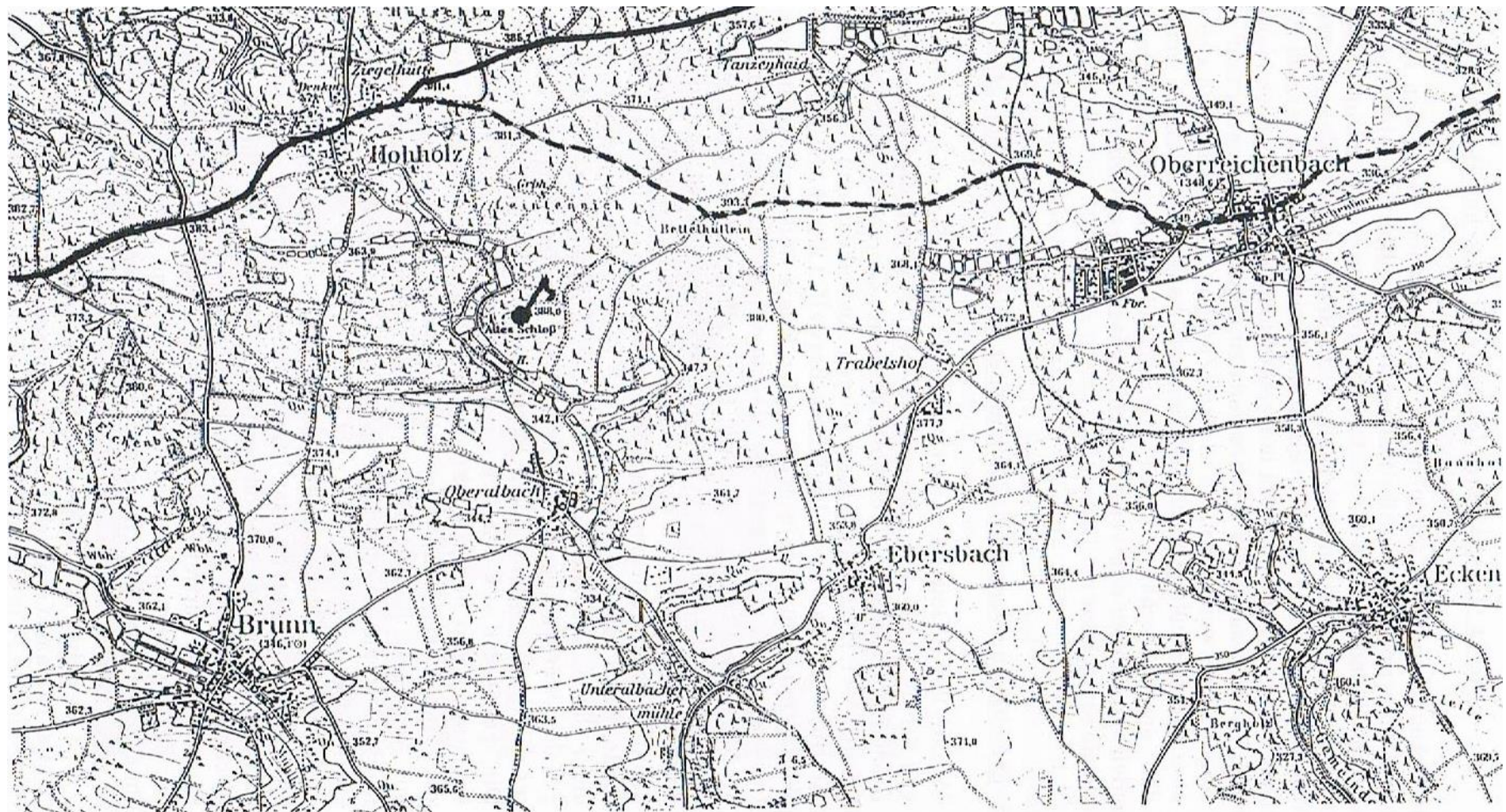
Diese nördlich von Oberreichenbach verlaufende Straße wird im Schrifttum als „uralt“ beschrieben und reicht wohl bis in die Vorzeit zurück. Später wurde sie „Hohe Weinstraße“ genannt.

Quelle Kartenausschnitt: AllTrails

Quelle: „Tanzenhaid“ – Episoden aus der Geschichte eines verschwundenen Dorfes, Walter Siegismund, S. 63/64

Die südlich davon verlaufende Straße wurde als „Hohe Frankenstraße“ bezeichnet und führte – östlich von Hoholz abzweigend - über das „Betthütlein“ nach Oberreichenbach. Der heutige Brauereigasthof Geyer (ehem. Markgräflisches Wirtshaus) diente als Ruhestätte der Fuhrleute. Spätestens im 17. Jahrhundert wurde die Straße in „Birkenstraße“ umbenannt (siehe Anhang 2).

Anhang 2: Verlauf der südlichen „Hohen Frankenstraße“, später „Birkenweg“



Quelle: Karte aus „Rätsel zur Frühgeschichte des Marktes Weisendorf und seinem Umland, Walter Siegmund, 1999, S. 31